

«СОГЛАСОВАНО»
И.о. начальника департамента
образования КСПК
администрации г. Иркутска
А.А. Головкин
«11» 08 2022г.



«УТВЕРЖДАЮ»
Директор МБОУ г. Иркутска
СОШ №16
Н.В. Помазкина
«09» 08 2022г.



«СОГЛАСОВАНО»
Начальник ОГИБДД МУ МВД
России «Иркутское»
подполковник полиции
Е.М. Каримов
«10» 08 2022г.



ПАСПОРТ

дорожной безопасности образовательной организации
Муниципального бюджетного общеобразовательного учреждения г.
Иркутска средней общеобразовательной школы №16
(наименование образовательной организации)

2022 год

Общие сведения

Муниципальное бюджетное общеобразовательное учреждение г. Иркутска
средняя общеобразовательная школа №16

Тип образовательной организации: средняя общеобразовательная школа

Юридический адрес: Зверева, 10, г. Иркутск, 664081

Фактический адрес: Зверева, 10, г. Иркутск, 664081

Руководители образовательной организации:

Директор	Помазкина Н.В. <i>(фамилия, имя, отчество)</i>	22-97-93 <i>(телефон)</i>
Заместитель директора по учебной работе	Лиханова Л.Д. <i>(фамилия, имя, отчество)</i>	22-97-93 <i>(телефон)</i>
Заместитель директора по воспитательной работе	Баженова И.А. <i>(фамилия, имя, отчество)</i>	22-97-93 <i>(телефон)</i>

Ответственные работники
муниципального органа
образования

Главный специалист отдела развития
дополнительного образования и
воспитания департамента образования
комитета по социальной политике и культуре
администрации города Иркутска
Сорокина О.В.
(фамилия, имя, отчество)

52-01-77
(телефон)

Ответственные от
Госавтоинспекции

старший инспектор по пропаганде БДД
ОГИБДД МУ МВД России «Иркутское»
капитан полиции Казанцева Н.С.
89041328057

Ответственные работники
за мероприятия по профилактике
детского травматизма

Преподаватель-организатор ОБЖ Бабошин И.Н.
22-97-93

Руководитель или ответственный
работник дорожно-эксплуатационной

организации, осуществляющей
содержание улично-дорожной
сети (УДС)*

_____ (фамилия, имя, отчество)

_____ (телефон)

Руководитель или ответственный
работник дорожно-эксплуатационной
организации, осуществляющей
содержание технических средств
организации дорожного
движения (ТСОДД)*

_____ (фамилия, имя, отчество)

_____ (телефон)

Количество обучающихся (учащихся) 1252

Наличие уголка по БДД наличие уголков в каждом классном кабинете
(если имеется, указать место расположения)

Наличие класса по БДД нет
(если имеется, указать место расположения)

Наличие автогородка (площадки) по БДД нет

Наличие автобуса в образовательной организации нет
(при наличии автобуса)

Владелец автобуса нет
(ООО, муниципальное образование и др.)

Время занятий в образовательной организации:

1-ая смена: 08 час. 00 мин. – 13 час.10 мин. (период)

2-ая смена: 13 час.30 мин. – 18 час. 40 мин. (период)

внеклассные занятия: 19 час. 00 мин. – 20 час.00 мин. (период)

Телефоны оперативных служб:

Пожарная охрана 01

Скорая помощь 03

ДЧ ОБДПС ГИБДД МУ МВД России «Иркутское» 217-601, 217-602,
217-203

ДЧ МУ МВД России «Иркутское» 21-68-05

ДЧ УГИБДД ГУ МВД России по Иркутский области 21-27-99

* Дорожно-эксплуатационные организации, осуществляющие содержание УДС и ТСОДД, несут ответственность в соответствии с законодательством Российской Федерации (Федеральный закон «О безопасности дорожного движения» от 10 декабря 1995 г. № 196-ФЗ, Кодекс Российской Федерации об административных правонарушениях, Гражданский кодекс Российской Федерации)

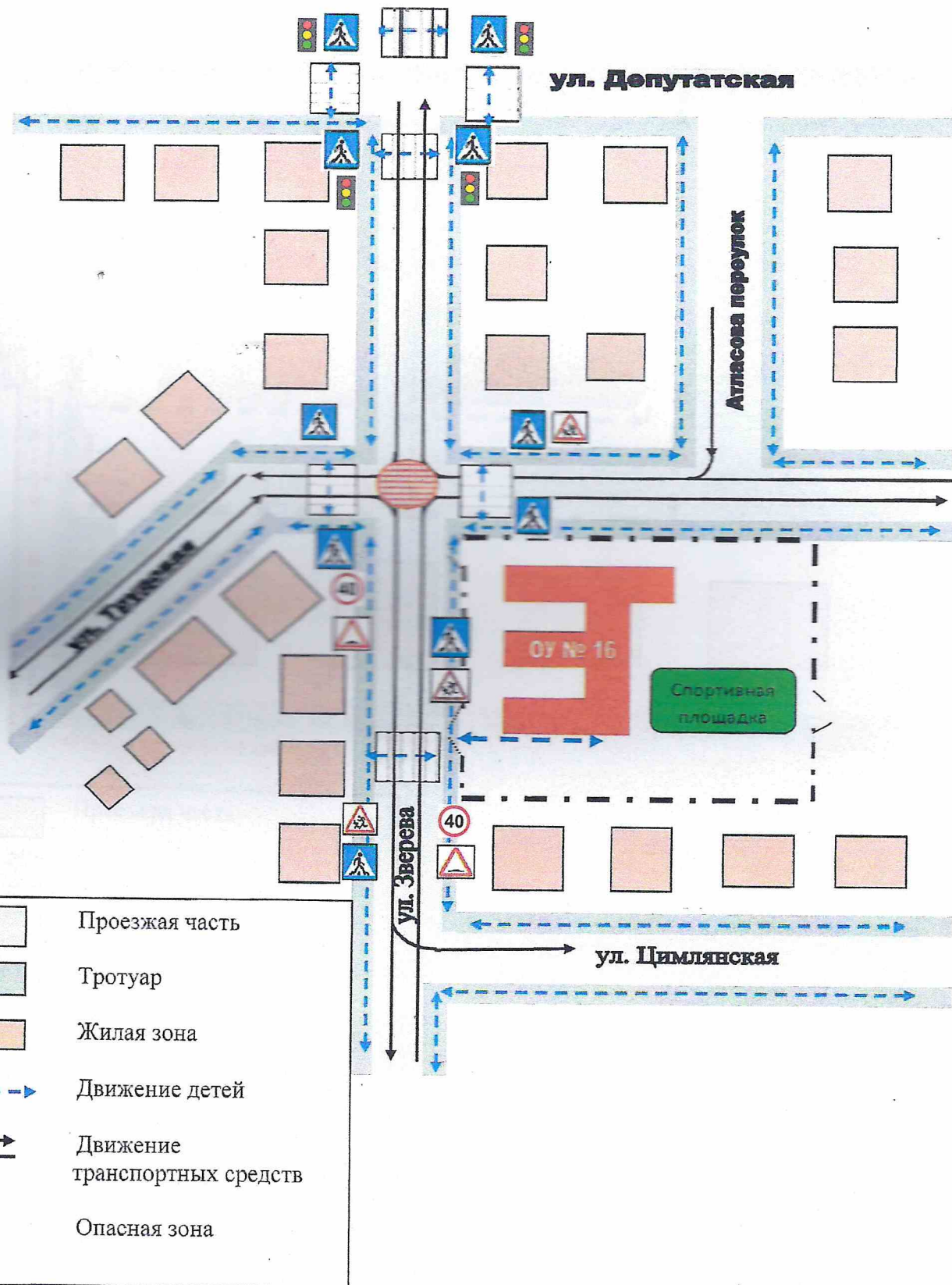
Содержание

I. План-схемы образовательной организации (сокращение – ОО).

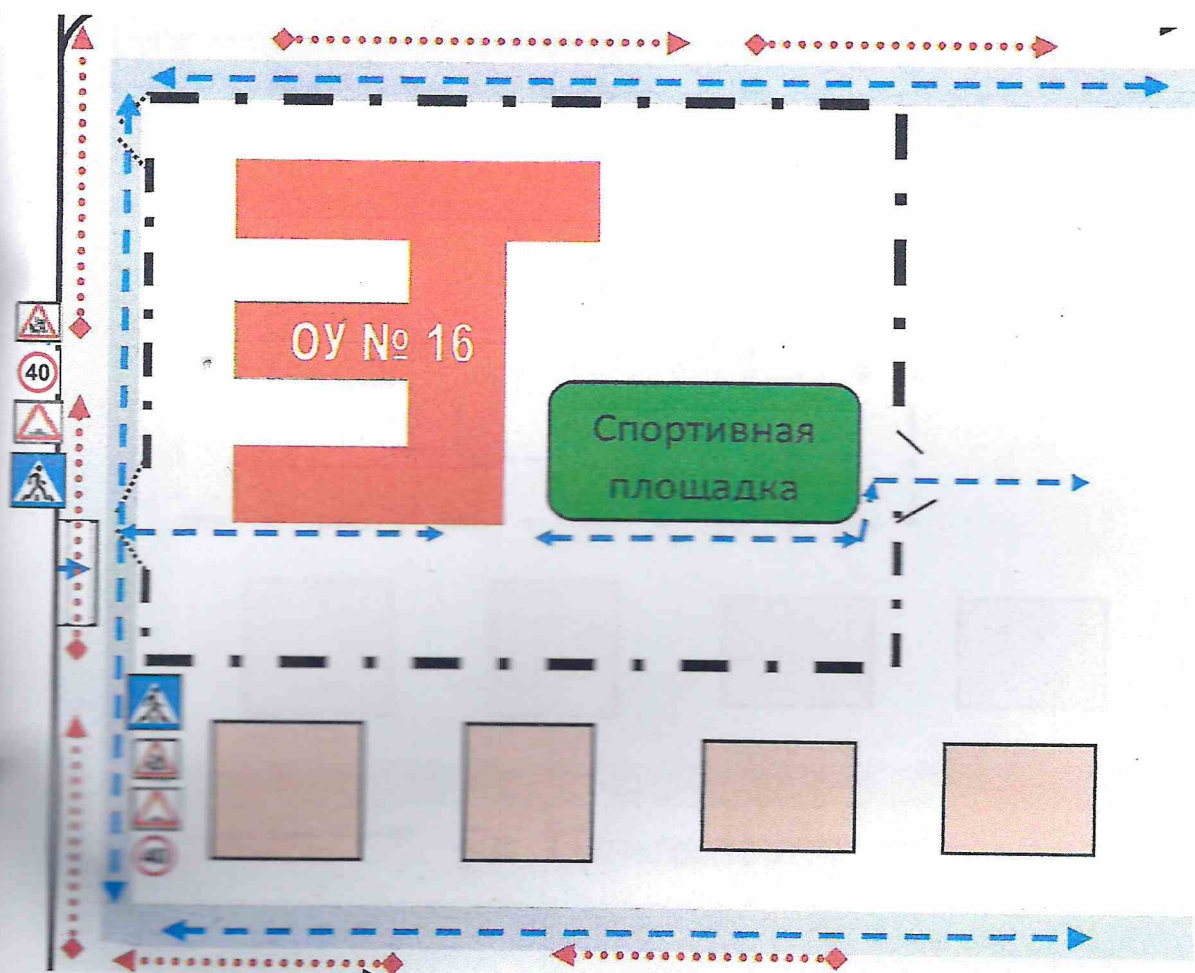
1. Район расположения образовательной организации, пути движения транспортных средств и детей (обучающихся).
2. Организация дорожного движения в непосредственной близости от образовательной организации с размещением соответствующих технических средств организации дорожного движения, маршруты движения детей и расположение парковочных мест.
3. Маршруты движения организованных групп детей от образовательной организации к стадиону, парку или спортивно-оздоровительному комплексу.
4. Пути движения транспортных средств к местам разгрузки/погрузки и рекомендуемые безопасные пути передвижения детей по территории образовательной организации.

План – схема образовательной организации

1. Район расположения образовательной организации, пути движения транспортных средств и детей

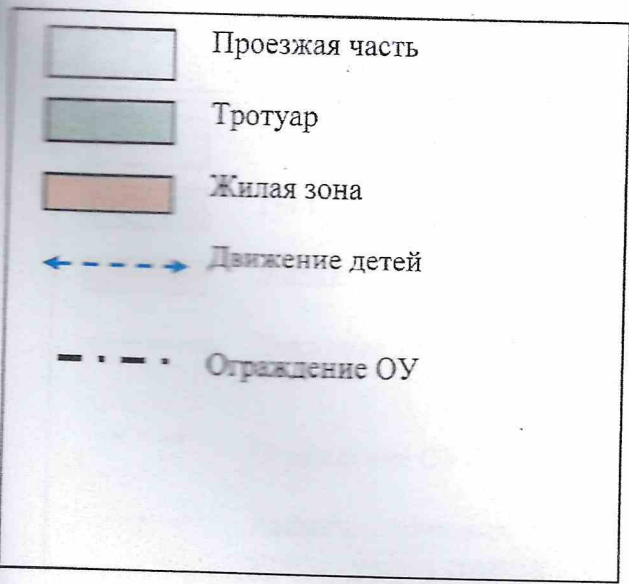
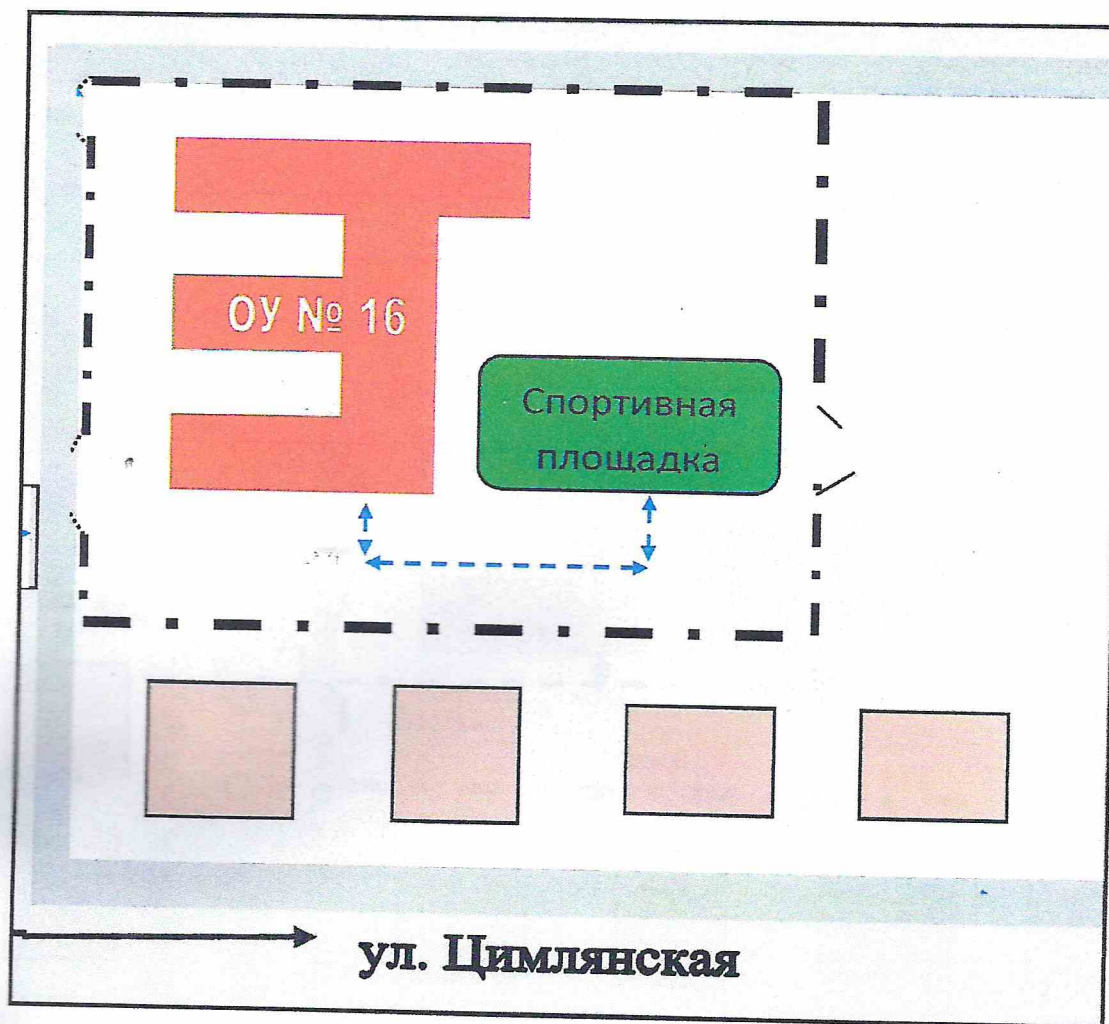


2. Схема организации дорожного движения в непосредственной близости от образовательной организации с размещением соответствующих технических средств организации дорожного движения, маршрутов движения детей и расположения парковочных мест



	Проезжая часть
	Тротуар
	Жилая зона
	Движение детей
	Движение транспортных средств
	Ограждение ОУ

3. Маршруты движения организованных групп детей от образовательной организации к спортивной площадке.



4. Пути движения транспортных средств к местам разгрузки/погрузки и рекомендуемые безопасные пути передвижения детей по территории образовательной организации

